

**INFORME DE MONITOREO DE MEDIOS\***

Fecha: 12/06/2024

Semanan°24

Coordinación de Vigilancia Epidemiológica

\*Vigilancia basada en eventos de interés epidemiológico mediante el monitoreo de medios abiertos de comunicación locales y nacionales.

**Reporte de eventos:**

Amenaza	Tema	Medio	Fecha	Resumen	Liga	Prioridad	Verificación
Social	Aumento en el precio de frutas y verduras	Línea caliente	11 de junio de 2024	Frutas, verduras y legumbres, han tenido una subida constante en su precio en las más recientes semanas, específicamente cilantro, chayote, brocoli y lechugas romanas y rusas.	<a href="https://www.lineacalientenoticias.com.mx/blog/local-7/cilantro-se-va-a-las-nubes-en-cuanto-al-precio-3567">https://www.lineacalientenoticias.com.mx/blog/local-7/cilantro-se-va-a-las-nubes-en-cuanto-al-precio-3567</a>	Bajo	Verificado
Social	Trabajo infantil crece en Morelos	Línea caliente	11 de junio de 2024	El trabajo infantil es una actividad en la que participan el 10.4 por ciento de los 27,105 de niñas, niños y adolescentes que habitan en el estado de Morelos y hasta hace poco en el 2022; 15 mil 703 personas de entre 5 y 17 años, vivía en condiciones de explotación laboral.	<a href="https://www.lineacalientenoticias.com.mx/blog/local-7/trabajo-infantil-crece-en-morelos-27-mil-105-menores-laboran-3569">https://www.lineacalientenoticias.com.mx/blog/local-7/trabajo-infantil-crece-en-morelos-27-mil-105-menores-laboran-3569</a>	Bajo	Ratificado
Social	Trafico en Cuernavaca	El sol de Cuernavaca	11 de junio de 2024	Vehículo se incendia en la México-Cuernavaca y hecho de violencia obliga el cierre en el circuito Adolfo López Mateos	<a href="https://www.elsoldecuernavaca.com.mx/local/trafico-en-cuernavaca-vehiculo-se-incendia-en-la-mexico-cuernavaca-12067346.html">https://www.elsoldecuernavaca.com.mx/local/trafico-en-cuernavaca-vehiculo-se-incendia-en-la-mexico-cuernavaca-12067346.html</a>	Bajo	Resultado



<http://ssm.gob.mx>



Servicios de Salud Morelos



@MorelosSalud

Callejón Borda N°3 Col. Centro C.P. 62000  
Teléfono (777) 312 62 31 / 314 33 36 ext. 222

**Calle Gómez Azcárate No. 205, Col. Lomas de la Selva  
C.P. 62270, Cuernavaca, Morelos. Tel.: 777 102 25 56**

**INFORME DE RIESGOS METEOROLÓGICOS**

Fecha: 12/06/2024

Semananº24

Coordinación de Vigilancia Epidemiológica

**Fuente:** Servicio Meteorológico Nacional de México, CONAGUA. <https://proteccioncivil.morelos.gob.mx/>

**SE PRONOSTICAN LLUVIAS PUNTUALES INTENSAS EN CHIAPAS, CAMPECHE, YUCATÁN Y QUINTANA ROO, ASÍ COMO RACHAS FUERTES DE VIENTO CON POSIBLE FORMACIÓN DE TORBELLINOS EN ZONAS DE COAHUILA, NUEVO LEÓN Y TAMAULIPAS**

Para hoy, un **canal de baja presión** sobre el noreste, centro y occidente del país, en interacción con el **ingreso de humedad** de ambos litorales y con la **corriente en chorro subtropical**, ocasionarán lluvias y chubascos acompañados de descargas eléctricas y posible caída de granizo (de diferente tamaño), además de vientos con rachas fuertes y posibles tolvaneras o torbellinos en zonas de Coahuila, Nuevo León, Tamaulipas y estados del noroeste, norte, occidente, centro, oriente y sur del territorio nacional. Por otra parte, un **centro de baja presión** sobre la Península de Yucatán en combinación con un **canal de baja presión** sobre el sureste de México y con la **vaguada monzónica** extendida muy próxima a las costas del Pacífico Sur Mexicano, producirán lluvias puntuales intensas en Chiapas, Campeche, Yucatán y Quintana Roo y puntuales muy fuertes en Oaxaca y Tabasco, así como lluvias puntuales fuertes en Guerrero, todas acompañadas de descargas eléctricas y posible caída de granizo. Finalmente, continuará el ambiente caluroso a muy caluroso (propio de la temporada) sobre gran parte del territorio mexicano, previéndose temperaturas superiores a los 40 °C en 15 estados del país.

**Las lluvias puntuales fuertes a intensas podrían originar encharcamientos, inundaciones y deslaves, así como incremento en los niveles de ríos y arroyos.**

**Viento con rachas de 40 a 60 km/h, con posibles tolvaneras:** Estado de México, Ciudad de México, Morelos.

**Lluvias aisladas (0.1 a 5 mm):**


Puebla, Tlaxcala, **Morelos** y Ciudad de México.

**Temperaturas máximas 35-40 °C:**

**Morelos**, Puebla (norte y suroeste), Hidalgo (norte)

**Pronóstico en región Mesa Central:**

**Cielo parcialmente nublado por la mañana, con ambiente fresco a templado. Durante la tarde, cielo medio nublado a nublado con lluvias aisladas en Querétaro, Hidalgo, Puebla, Tlaxcala y **Morelos**, acompañadas de descargas eléctricas. Ambiente vespertino caluroso. Viento de componente este de 10 a 25 km/h, con rachas de 40 a 60 km/h y posibles tolvaneras en la región.**



**Recomendaciones de Protección Civil**

**TEMPERATURAS ALTAS:**

- Extremar precaución ante temperaturas altas, dar especial atención a **personas enfermas y de la tercera edad, niños e indigentes**.
- Mantenerse fresco e hidratado, tomar **abundantes líquidos**.
- No exponerse por **tiempos prolongados a los rayos solares** para evitar insolación y golpes de calor.
- Utilizar **ropa y calzado ligero para esta temporada**, de preferencia en colores claros, para evitar que aumente la temperatura corporal e incluso se presente un "golpe de calor".
- **Mantener informada a la población.**

**Nivel de riesgo alto**

**Existe riesgo meteorológico para la población en general, en especial población de alta vulnerabilidad, pudiendo generar deshidratación, golpes de calor, insolación o quemaduras por efectos de radiación solar.**



<http://ssm.gob.mx>



Servicios de Salud Morelos



@MorelosSalud

Callejón Borda N°3 Col. Centro C.P. 62000  
Teléfono (777) 312 62 31 / 314 33 36 ext. 222

**Calle Gómez Azcárate No. 205, Col. Lomas de la Selva  
C.P. 62270, Cuernavaca, Morelos. Tel.: 777 102 25 56**

**INFORME DE MONITOREO VOLCÁNICO Y SISMOLÓGICO**

Fecha: 12/06/2024

Semana N°24

Coordinación de Vigilancia Epidemiológica

**Fuente:** Servicio Sismológico Nacional, UNAM. / Centro nacional de Prevención de Desastres (CENAPRED)-SEGOB, SENEAM-SCT y NOAA.

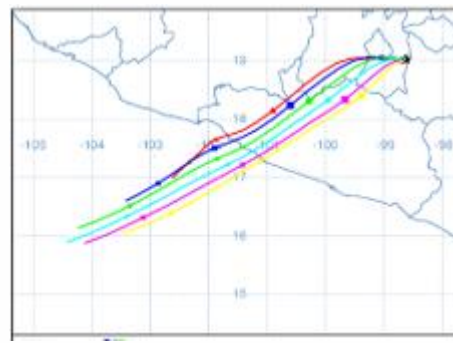
En las últimas 24 horas, mediante los sistemas de **monitoreo del volcán Popocatepetl**, se detectaron **26 exhalaciones**, acompañadas de vapor de agua, gases volcánicos y ligeras cantidades de ceniza. Además se identifican **209 minutos de temblor** de alta frecuencia y muy baja amplitud. Durante la mañana y **al momento de este reporte se observa emisión continua de vapor de agua y gases volcánicos, con dispersión hacia el suroeste (SO)**

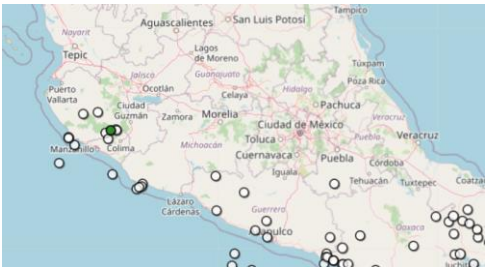
NIVEL DE ALERTA		AMARILLO-FASE 2	RECOMENDACIONES PARA LA FASE AMARILLO FASE 2
		<p><b>El volcán presenta incremento en su actividad, con explosiones esporádicas:</b></p> <ul style="list-style-type: none"> <li>Pluma continúa de vapor de agua y gas.</li> <li>Caída de ceniza leves a moderadas en poblaciones cercanas.</li> <li>Lanzamiento de fragmentos incandescentes y posibilidad de flujos piroclásticos de corto alcance asociado a las explosiones.</li> <li>Crecimiento y destrucción de domos de lava.</li> <li>Flujos de lodo o escombros de corto alcance.</li> </ul>	<ol style="list-style-type: none"> <li>Continuar con el <b>radio de seguridad de 12 km</b>, por lo que la <b>permanencia</b> en esa área <b>no está permitida</b>.</li> <li>Controlar el tránsito entre Santiago Xalitlintla y San Pedro Nexapa, vía Paso de Cortés.</li> <li>A las autoridades de <b>Protección Civil</b>, <b>mantener sus procedimientos preventivos</b>, de acuerdo con sus planes operativos.</li> <li>A la <b>población</b> se le recomienda <b>eleva la atención a los avisos de las autoridades de su localidad</b> y se exhorta a no acercarse al volcán, y mucho menos al cráter.</li> <li><b>Mantenerse fuera de cañadas ante posibles flujos de lodo</b>, principalmente en temporada de lluvias.</li> </ol>

**PRONOSTICO DE CAIDA DE CENIZA**

En caso de una exhalación de ceniza volcánica, el pronóstico de trayectoria hacia el **suroeste** (simulando exhalación cada hora en las próximas 6 horas), a su paso por la zona oeste del estado de Puebla; zona sureste del Estado de México; **zona noreste, centro, centro-este y sur-suroeste del estado de Morelos** y zona nor-noreste, centro, sur-suroeste y costas del estado de Guerrero, para las **primeras 12 horas de pronóstico** (de las 14:00 a las 02:00 hora local). Posteriormente, para las **últimas 12 horas de pronóstico** (de las 02:00 a las 14:00 hora local del día siguiente), las trayectorias continuarían sobre la zona centro-norte, centro y sur-suroeste del estado de Guerrero y sobre el Océano Pacífico.

**SIN PRONOSTICO DE CAIDA DE CENIZA PARA EL ESTADO**



SISMOS	<p>Se registró un sismo de magnitud de 2.9 grados Richter, con una profundidad de 24.3 km a las 4:45:46 hrs con localización del epicentro a 35 km al noroeste de Villa de Álvarez.</p> <p><b>NO PERCIBIDO EN EL ESTADO DE MORELOS.</b></p>	
	REPORTE DE DAÑOS A LA POBLACION	
	<p>PROTECCIÓN CIVIL</p>	<p>Sin reporte de daños a la población ni a la infraestructura en salud.</p>



<http://ssm.gob.mx>



Servicios de Salud Morelos



@MorelosSalud

Callejón Borda N°3 Col. Centro C.P. 62000  
Teléfono (777) 312 62 31 / 314 33 36 ext. 222

**Calle Gómez Azcárate No. 205, Col. Lomas de la Selva  
C.P. 62270, Cuernavaca, Morelos. Tel.: 777 102 25 56**

**INFORME DE MONITOREO DE TEMPERATURAS Y CALIDAD DEL AIRE**

Fecha: 12/06/2024

Semana N°24

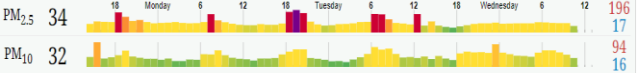
Coordinación de Vigilancia Epidemiológica

Fuente: Comisión Estatal de Agua (CEAGUA)

PRONOSTICO DE TEMPERATURAS POR MUNICIPIO						TEMPERATURAS MÁXIMAS Y MÍNIMAS, ULTIMAS 24 HRS	
Municipio	Min.	Max.	Municipio	Min.	Max.	Mínimas	Máximas
Amacuzac	18°	41°	Tepalcingo	21°	39°	Huitzilac 11° 26°	Tlaquiltenango 22° 42°
Cuautla	20°	37°	Ayala	22°	40°	Tetela del Volcán 14° 28°	Jojutla 21° 41°
Jiutepec	21°	38°	Huitzilac	11°	26°	Totolapan 15° 32°	Axochiapan 22° 40°
Temixco	20°	40°	Tepoztlán	20°	37°	Ocuituco 17° 31°	Zacatepec 23° 40°
Tlaltizapán	22°	41°	Zacualpan	17°	32°		
Axochiapan	22°	40°	Tlaquiltenango	22°	42°		
Cuernavaca	20°	38°	Puente de Ixtla	21°	41°		
Jojutla	21°	41°					



**CALIDAD DEL AIRE**

ÍNDICE AIRE Y SALUD	NIVEL DE RIESGO ASOCIADO	RECOMENDACIONES	
		GRUPOS SENSIBLES	PARA TODA LA POBLACIÓN
<p>Palacio Municipal Cuautla, Cuautla, Morelos, Mexico</p> <p><b>67</b> 😊 <b>Moderate</b></p> <p>updated 2 hours ago (Wednesday 11:00 AM)</p> 	<p><b>Moderado</b></p> <p>Las personas sensibles pueden experimentar síntomas respiratorios (asmáticos), posible agravamiento de enfermedad pulmonar y cardiaca en personas con enfermedad cardiopulmonar y adultos mayores.</p>	<p>Considera reducir las actividades físicas vigorosas al aire libre.</p>	<p>Disfruta las actividades al aire libre.</p>



<http://ssm.gob.mx>



Servicios de Salud Morelos



@MorelosSalud

Callejón Borda N°3 Col. Centro C.P. 62000  
Teléfono (777) 312 62 31 / 314 33 36 ext. 222

Calle Gómez Azcárate No. 205, Col. Lomas de la Selva  
C.P. 62270, Cuernavaca, Morelos. Tel.: 777 102 25 56

## INFORME DE MONITOREO EPIDEMIOLÓGICO

Fecha: 12/06/2024

Semana N°24

Coordinación de Vigilancia Epidemiológica

**Fuente:** Jurisdicciones Sanitarias del estado de Morelos.

### JURISDICCION SANITARIA I:

- ☞ AL MOMENTO DE ESTE REPORTE Y COMO PARTE DEL SEGUIMIENTO A LOS CASOS DE IMPORTANCIA EPIDEMIOLOGICA **LA UIES ESTATAL NO HA RECIBIDO INFORME DE EVENTOS EXTRAORDINARIOS DE NOTIFICACION INMEDIATA** POR PARTE DE LA JURISDICCION SANITARIA DE:
- **TEMPERATURAS NATURALES EXTREMAS**

### JURISDICCION SANITARIA II:

- ☞ AL MOMENTO DE ESTE REPORTE Y COMO PARTE DEL SEGUIMIENTO A LOS CASOS DE IMPORTANCIA EPIDEMIOLOGICA **LA UIES ESTATAL NO HA RECIBIDO INFORME DE EVENTOS EXTRAORDINARIOS DE NOTIFICACION INMEDIATA** POR PARTE DE LA JURISDICCION SANITARIA DE:
- **TEMPERATURAS NATURALES EXTREMAS**

### JURISDICCION SANITARIA III:

- ☞ AL MOMENTO DE ESTE REPORTE Y COMO PARTE DEL SEGUIMIENTO A LOS CASOS DE IMPORTANCIA EPIDEMIOLOGICA **LA UIES ESTATAL NO HA RECIBIDO INFORME DE EVENTOS EXTRAORDINARIOS DE NOTIFICACION INMEDIATA** POR PARTE DE LA JURISDICCION SANITARIA DE:
- **TEMPERATURAS NATURALES EXTREMAS**



<http://ssm.gob.mx>



Servicios de Salud Morelos



@MorelosSalud

Callejón Borda N°3 Col. Centro C.P. 62000  
Teléfono (777) 312 62 31 / 314 33 36 ext. 222

**Calle Gómez Azcárate No. 205, Col. Lomas de la Selva  
C.P. 62270, Cuernavaca, Morelos. Tel.: 777 102 25 56**